CMU 3/4 - TRAETH PENSARN

Disgrifiad a materion

· Mae Traeth Pensarn yn cyflwyno heriau tebyg i Fae Cinmel o ran erydiad a gorlifo.

· Mae'r darn hwn yn dioddef yn benodol o effaith y wasgfa arfordirol.

· Presenoldeb arferion parcio ceir ar y traeth.

Colledion cerrig mân

Mynedfa Maes Parcio.

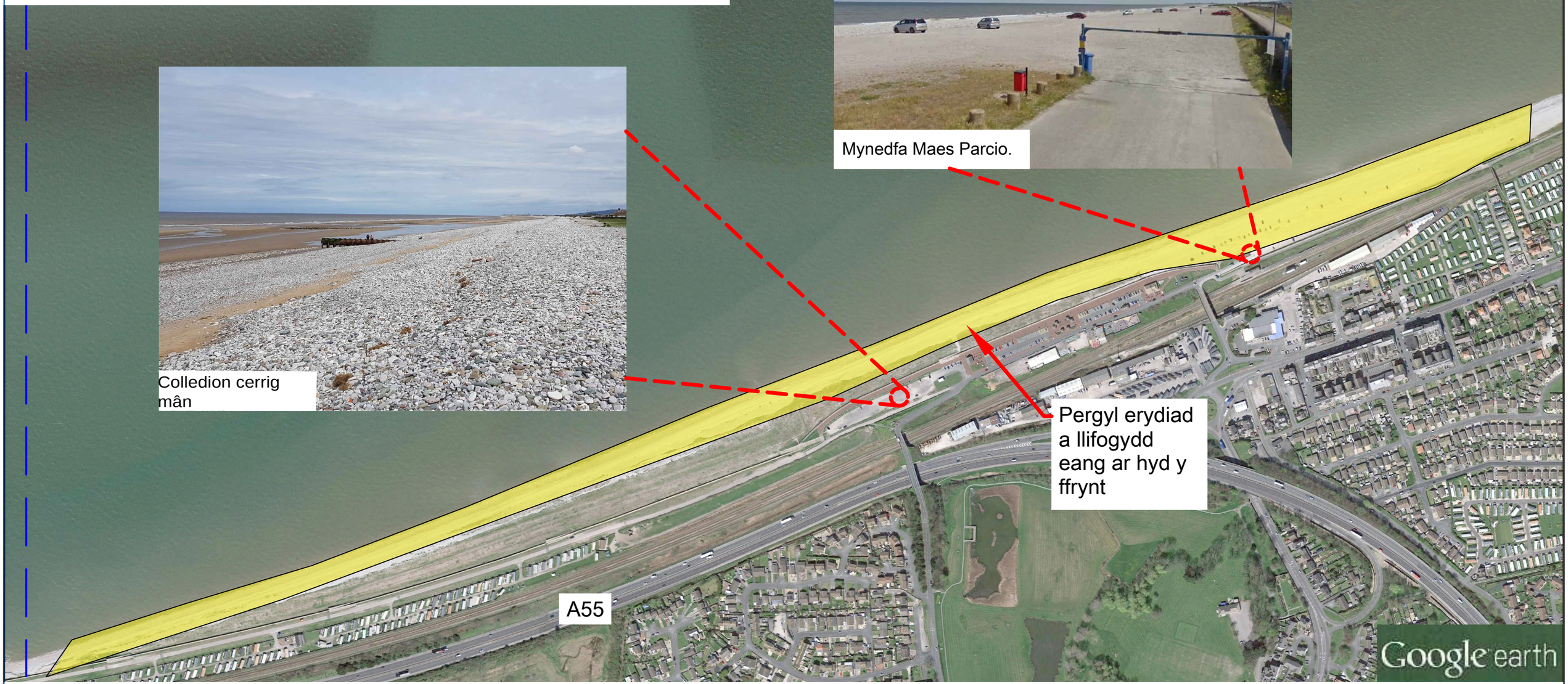

WHS

HR Wallingford
Working with water

Llywodraeth Cymru
Welsh Government

CONWY
CYNGOR BWRDEISTREF SIROL
COUNTY BOROUGH COUNCIL

CMU 3/5A - TRAETH BELGRANO

Disgrifiad a materion

·Rhanbarth isel a hynod o wasgarog, gyda phrinder cefnen raenog.

·I’r gorllewin o arglawdd Tywyn, mae’r rheilffordd yn agos iawn i’r traeth, gydag ychydig iawn o amd-diffynfa, gan hen forglawdd, sydd oddeutu 100 ml-wydd oed. Mae hon yn un o’r prif ardaloedd sy'n achosi pryder

WHS

HR Wallingford
Working with water

Llywodraeth Cymru
Welsh Government

CONWY
CYNGOR BWRDEISTREF SIROL
COUNTY BOROUGH COUNCIL

CMU 3/5 B - WAL GYNNAL TYWYN

Disgrifiad a materion

·Bu ochr ddwyreiniol y wal gynnal yn gorlifo'n sylweddol ym mis Rhagfyr 2013.

·Er bod y morglawdd i'w weld yn eithaf uchel, fel y gwelir yn y lluniau, mae'r traeth/wal gynnal yn eithaf serth ac nid oes llawer o ofod i wasgaru egni'r don oherwydd prinder traeth graean.

·Mae gweddill y wal gynnal yn darparu digon o amddiffynfa rhag gorlifo.



Prinder traeth graean o flaen y wal gynnal

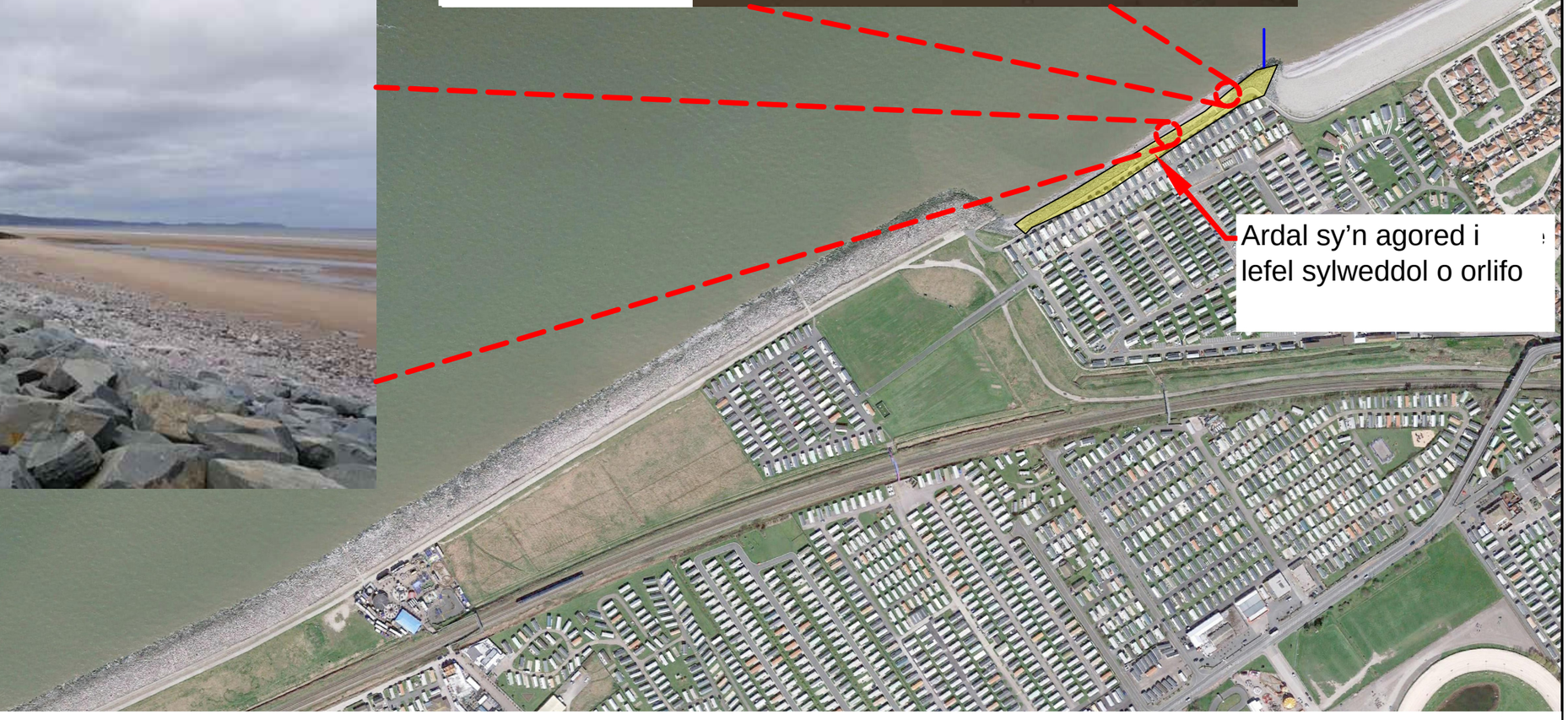

Google earth

WHS

HR Wallingford
Working with water

Llywodraeth Cymru
Welsh Government

CONWY
CYNGOR BWRDEISTREF SIROL
COUNTY BOROUGH COUNCIL

CMU 3/5 C - TRAETH BAE KINMEL

Disgrifiad a materion

·Traethau graean uchel sy'n agored i lefelau sylweddol o orlifo, yn arbennig o dan newid hinsawdd.

·Mae'r arglawdd raenog o flaen Bae Cinmel wedi erydu'n sylweddol ers mis Tachwedd 2016.

Erydiad yn yr arglawdd raenog

Digwyddiad lli-fogydd Rhagfyr 2013

Ardal sy'n agored i lefel sylweddol o orlifo

Maes parcio. Y pwynt sydd dan fygythiad fwyaf. Os yw dŵr yn gorlifo'r morglawdd neu'r llifddor, gall orlifo i'r dref yn hawdd.

AFON CLYWD

LLYN MOROL Y RHYL

Google earth

WHS

HR Wallingford
Working with water

Llywodraeth Cymru
Welsh Government

CONWY
CYNGOR BWRDEISTREF SIROL
COUNTY BOROUGH COUNCIL

CMU 3/1 - GLANFA'R CHWAREL

Disgrifiad a materion

- Arfordir yr erydu
- Seilwaith bwysig y tu ôl .



GLANFA RAYNES

A55

RHEILFFORDD

GWAITH CONCRIT CEMEX BAE COLWYN

Google earth

WHS

HR Wallingford
Working with water

Llywodraeth Cymru
Welsh Government

CONWY
CYNGOR BWRDEISTREF SIROL
COUNTY BOROUGH COUNCIL

CMU 3/3 TOMEN WASTRAFF LLANDDULAS

Disgrifiad a materion

· Erydu’r Safle o Ddiddordeb Gwyddonol Arbennig wedi’i waethygu gan effaith y wal gynnal.

· Angen cynnal yr amddiffynfeydd, gan y gallai methiant yn y fan hon arwain at erydu mawr a pherygl o lygredd, a byddai hefyd yn peryglu'r rheilffordd a’r A55 y tu ôl

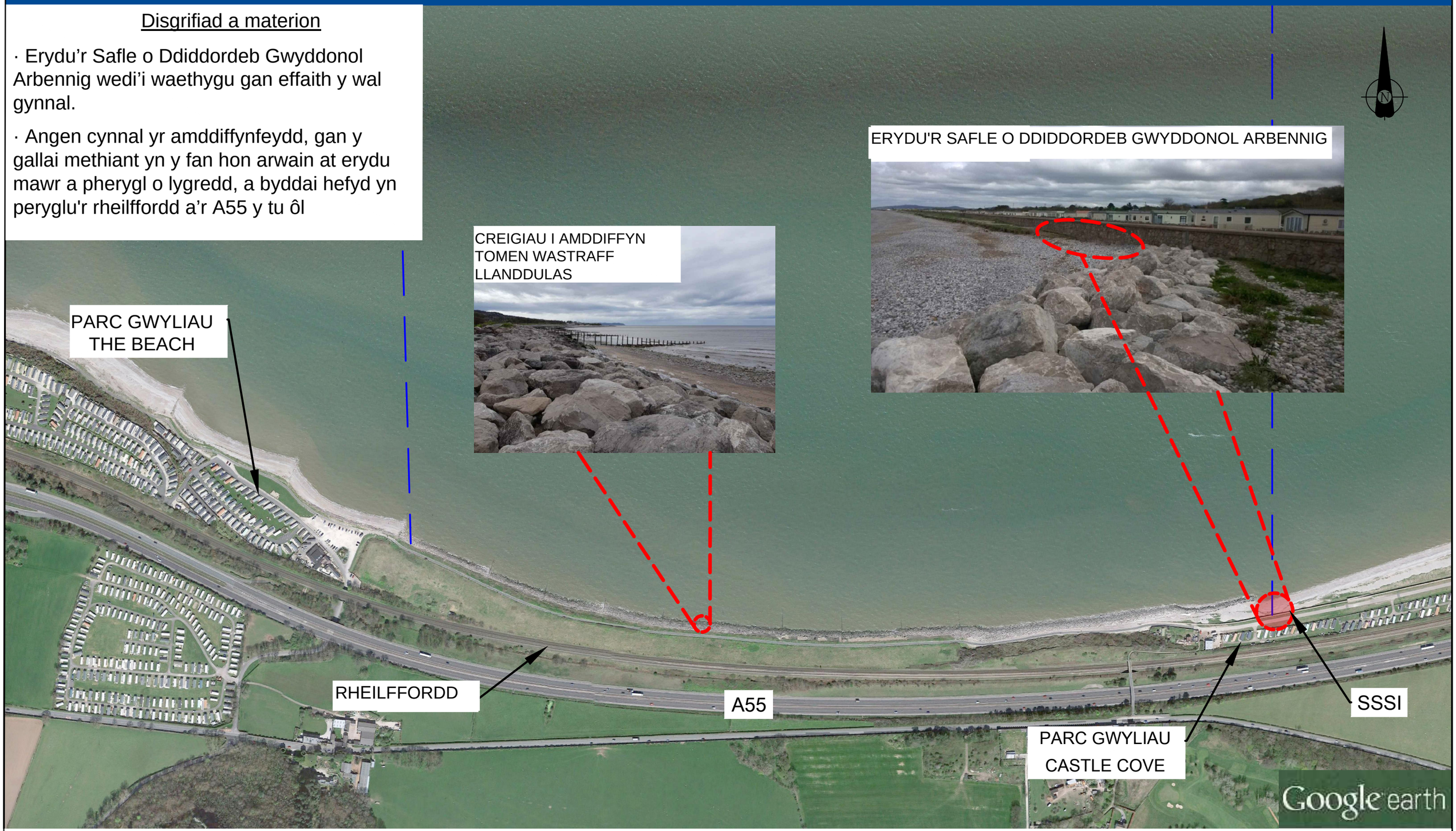

WHS

HR Wallingford
Working with water

Llywodraeth Cymru
Welsh Government

CONWY
CYNGOR BWRDEISTREF SIROL
COUNTY BOROUGH COUNCIL

CMU 3/2 B - TRAETH LLANDDULAS

Disgrifiad a materion

· Mae'r ardal yn cael llifogydd mawr mewn tywydd eithafol..

· Mae'r droedffordd yn ei chael hi'n arbennig o wael pan fydd tonnau'n torri drosodd mewn tywydd eithafol.

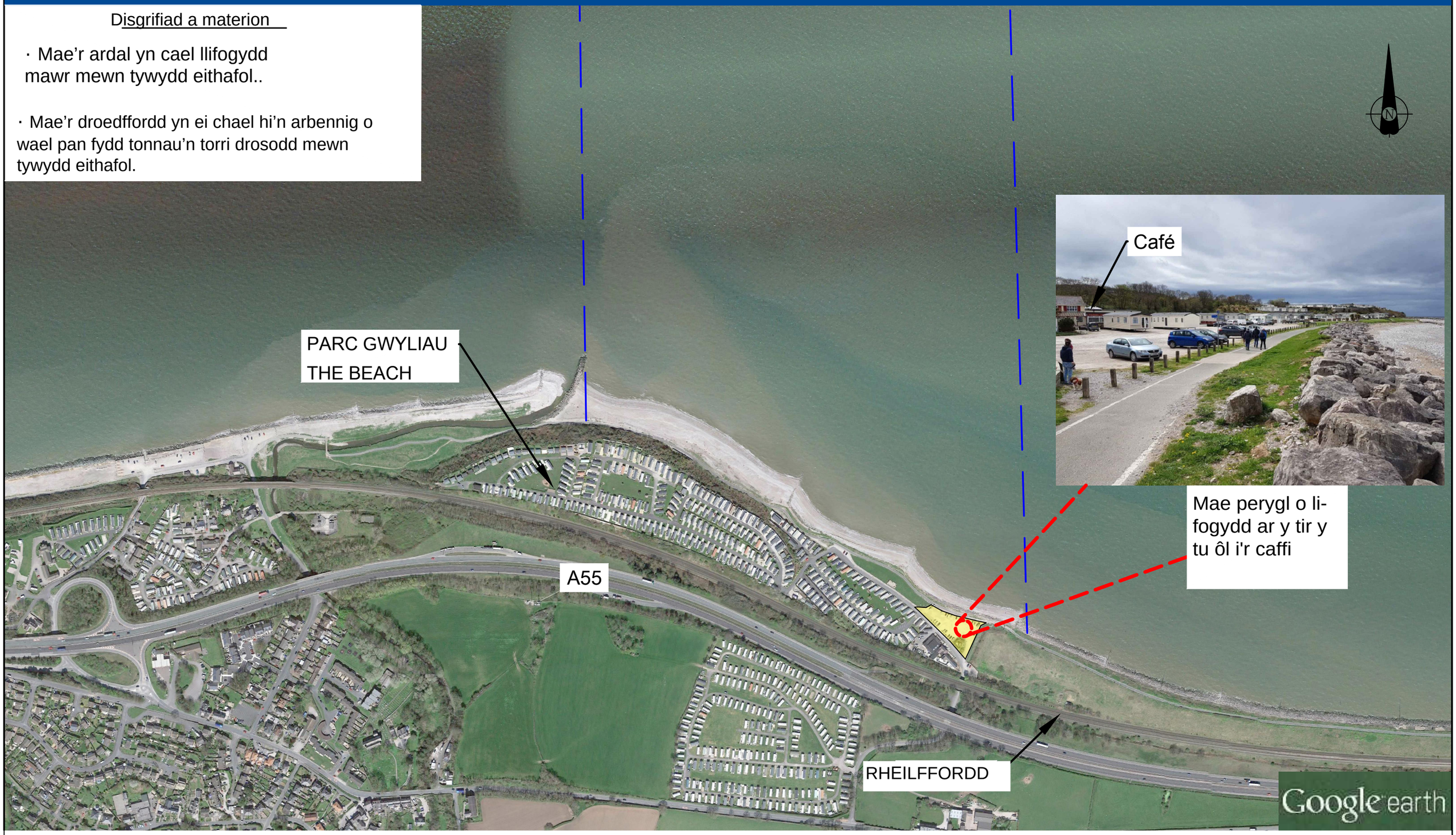

WHS

HR Wallingford
Working with water

Llywodraeth Cymru
Welsh Government

CONWY
CYNGOR BWRDEISTREF SIROL
COUNTY BOROUGH COUNCIL

CMU 3/2 A - WAL GYNNAL LLANDDULAS

Disgrifiad a materion

- Mae'r ardal yn cael llifogydd mawr mewn tywydd eithafol..
- Mae'r dŵr yn mynd yn bennaf tua'r maes parcio am ei fod mewn man mor isel ac oherwydd y dyffryn cul..
- Mae dŵr llifogydd yn llifo o dan bont yr A55

Pont yr A55

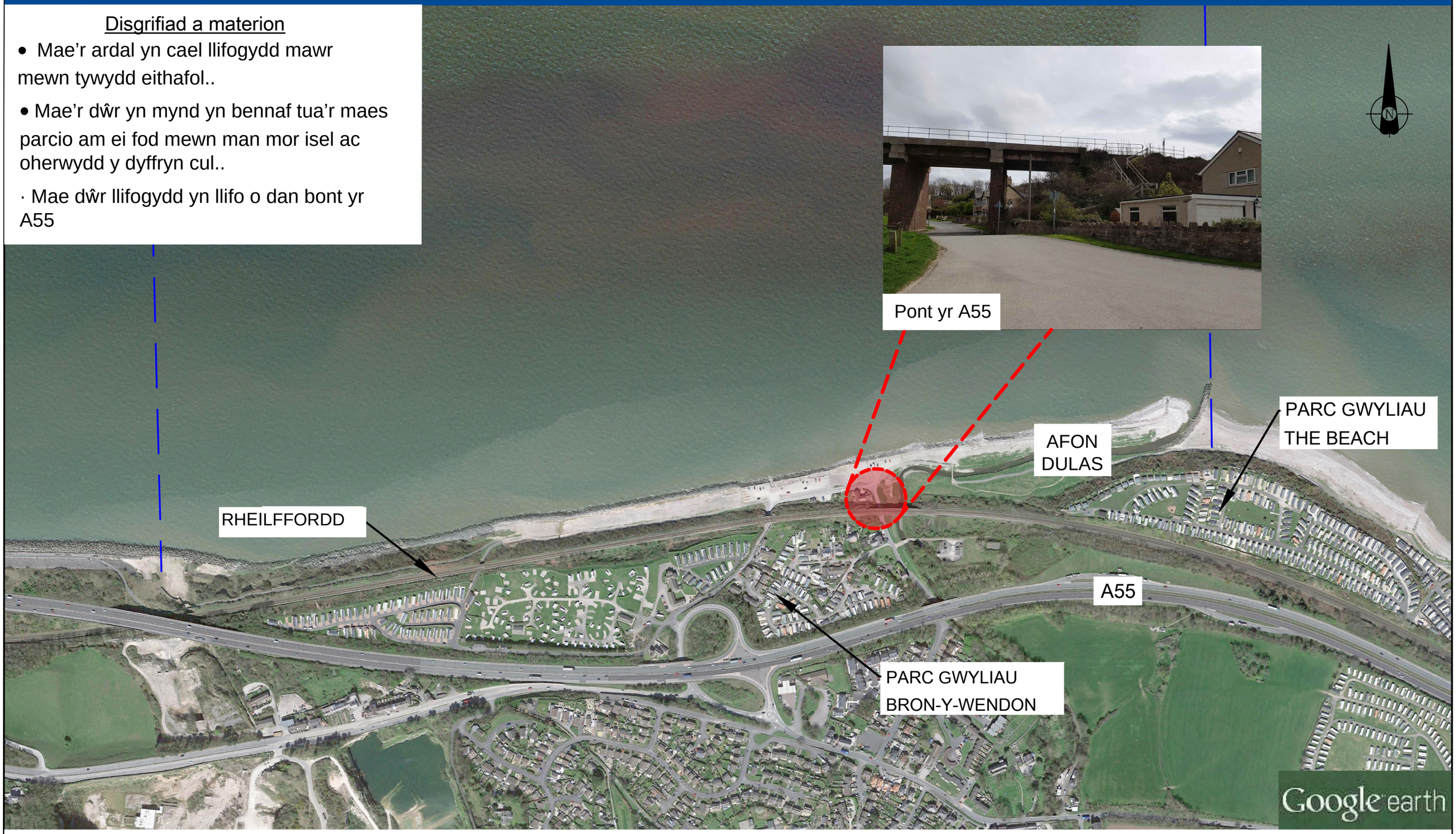

WHS

HR Wallingford
Working with water

Llywodraeth Cymru
Welsh Government

CONWY
CYNGOR BWRDEISTREF SIROL
COUNTY BOROUGH COUNCIL