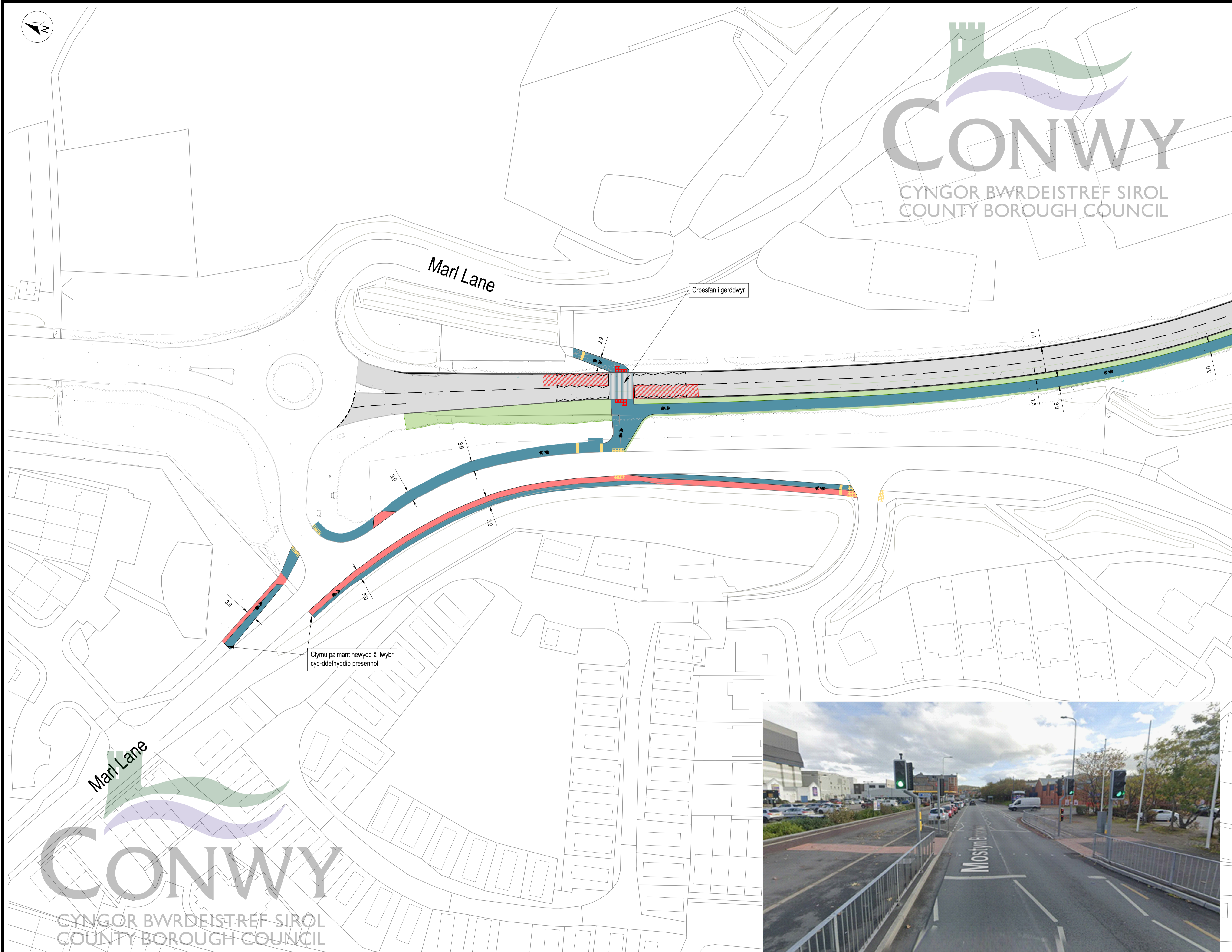


NODIADAU

- Mae'r holl ddimensiynau mewn metrau a'r holl lefelau mewn metrau uwchben datwm Ordnans Newlyn.
- Peidiwch â graddio yn ôl y lluniad hwn.
- Dylid tynnu sylw Cyngor Bwrdeistref Sirol Conwy at unrhyw anghysondeb yn y lluniad hwn.
- Dylid darllen y lluniad hwn mewn cydweithrediad â lluniad arbenigol perthnasol erall benseiri, peirianwyr ac arbenigwyr.

ALLWEDD

- Y llwybr presennol i gael wyneb newydd
- Llwybr troed arfaethedig
- Wyneb frithiant uchel
- Lleiniau ywchbridd/hadau, torri ac arglawdd
- Ffordd gerbydau presennol
- Palmant botymog llwydfelyn
- Palmant cyffwrddol lliw coch
- Dechrau / Diwedd y llwybr defnydd a rennir



Enghraifft o groesfan i gerddwyr i gael ei ddarparu

B	Mater sy'n destun ymgynghoriad	LP	IAH	20/01/2023
A	Mater i gael ei adolygu	LP	IAH	19/12/2022
ADOL	MANYLION	LLUNIWYD	SWIRIWIYD	DYDDIAD

PROSIECT
Marl Drive & Pentywyn Road NMU

TEITL
Cynllun Arfaethedig A470 - Ardal Ogleddol

CLEIENT
**AffCh
 Rheoli Rhydwaith a Thraffig**

GRADFA @ A1:	LLUNWYD: LP	GWIRWYD: IH	CYMERADWYWYD: GP	STATWS DARLUN: Cons
1:500	DYDDIAD: 20/01/2023	DYDDIAD: 20/01/2023	DYDDIAD: 20/01/2023	

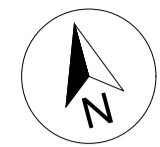
AMGYLCHEDD, FFRDD a CHYFLEUSTERAU
 G.B. Edwards BEing (Hons) Ceng FICE
 Pennaeth Arfaethedig, Ffordd a Chyfleusterau
 Mochdre Offices, Conway Road, Mochdre, LL28 5AB.
 Ffôn: (01492) 575337
 Ffacs: (01492) 575199

CYD y PROSIECT:	RHIF y DARLUN:	ADOL
ERTN2103N	05	B

Rhoddi trwydded digymadwy, anghyfrisoeddig a heb freindal chi i weld y data trwyddedig at ddibenion anfasnachol am y cyfnod y mae ar gael gan Gyngor Bwrdeistref Sirol Conwy. Ni gwech gofio, is-dwyddedu, dosbarthuna na gwaethu unrhyw rai o'r data hwn i ddyddio parton, newn unrhyw flurf. Yr Arolwg Ordnans fydd yn cael ei bawlio trwydded parti i orfodi amodau trwyddedig holl.
 You are granted a non-exclusive, royalty free, revocable licence solely to view the Licensed Data for non-commercial purposes for the period during which Conwy County Borough Council makes it available. You are not permitted to copy, sub-license, distribute, sell or otherwise make available the Licensed Data to third parties in any form. Third party rights to enforce the terms of this licence shall be reserved to OS.

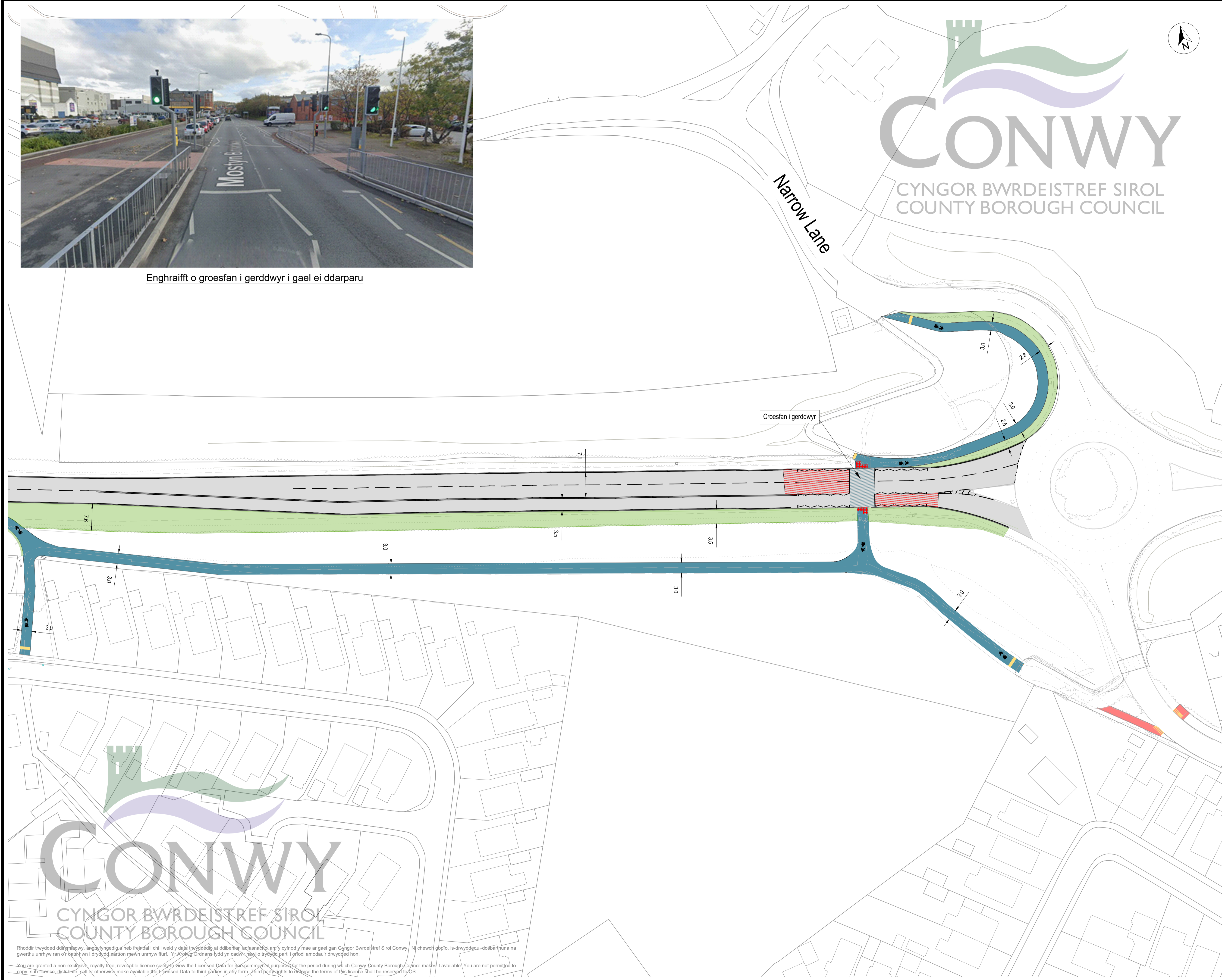


Enghraifft o groesfan i gerddwyr i gael ei ddarparu



- NODIADAU**
- Mae'r holl ddimensiynau mewn metrau a'r holl lefelau mewn metrau uwchben datwm Ordnans Newlyn.
 - Peidwch â graddio yn ôl y lluniad hwn.
 - Dylid tynnu sylw Cyngor Bwrdeistref Sirol Conwy at unrhyw anghysondeb yn y lluniad hwn.
 - Dylid darllen y lluniad hwn mewn cydweithrediad â lluniad arbenigol perthnasol erall i benseiri, peirianwyr ac arbenigwyr.

- ALLWEDD**
- Y llwybr presennol i gael wyneb newydd
 - Llwybr troed arfaethedig
 - Wyneb ffrithiant uchel
 - Lleiniau ywchbridd/hadau, torri ac arglawdd
 - Ffordd gerbydau presennol
 - Palmant botymog llwydfelyn
 - Palmant cyffwrddol llw coch
 - Dechrau / Diwedd y llwybr defnydd a rennir



B	Mater sy'n destun ymgynghoriad	LP	IAH	20/01/2023
A	Mater i gael ei adolygu	LP	IAH	19/12/2022

ADOL MANYLION LLUNIWYD/SWIRIYD DYDDIAD

PROSIECT
Marl Drive & Pentwyn Road NMU

TEITL
Cynllun Arfaethedig A470 - Ardal Ddeheuol

CLEIENT
**AFfCh
Rheoli Rhwydwaith a Thraffig**

GRADFA @ A1:	LLUNWYD: LP	GWIRWYD: IH	CYMERADWYD: GP	STATWS DARLUN:
1:500	DYDDIAD: 20/01/2023	DYDDIAD: 20/01/2023	DYDDIAD: 20/01/2023	Cons

AMGYLCHEDD, FFYRDD a CHYFLEUSTERAU

CONWY
CYNGOR BWRDEISTREF SIROL
COUNTY BOROUGH COUNCIL

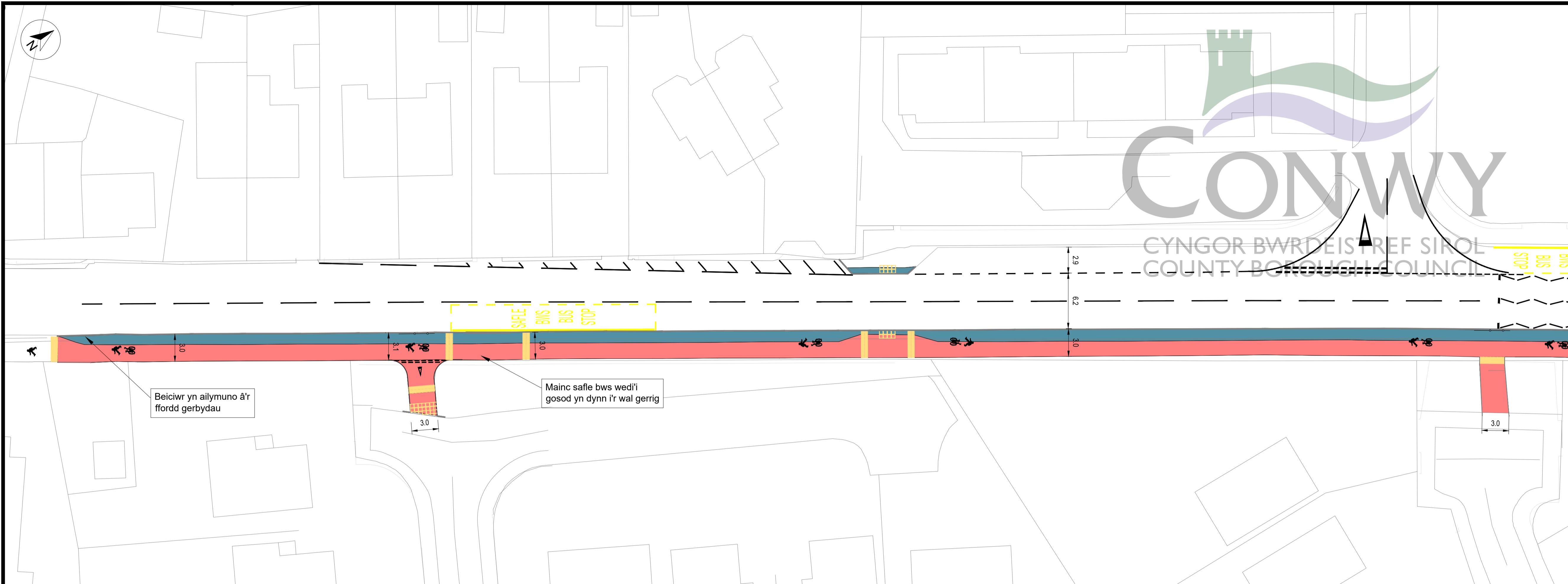
G.B. Edwards BEng (Hons) CEng FICE
Pennaeth Amgylchedd, Ffyrdd a Chyfleusterau
Mochdre Offices, Conway Road,
Mochdre, LL28 5AB.
Ffôn: (01492) 575337
Ffacs: (01492) 575199

CYD y PROSIECT:	RHIF y DARLUN:	ADOL
ERTN2103N	/ 07	B

Rhoddir trwydded datymadwy, anghyngedig a heb freindal i chi i weid y data trwyddedol at ddiarbedig adferiadol am y cyfnod y mae ar gael gan Gyngor Bwrdeistref Sirol Conwy. Ni chewir gopïo, is-dwyddedu, dosbarthu na gwerthu unrhyw ran o'r data hwn i ddyddig partion mewn unrhyw flurf. Yr Arolwg Ordnans fydd yn cadw hawl i broffio trwydded parti i ofodi amodau'r drwydded hon.

You are granted a non-exclusive, royalty free, revocable licence solely to view the Licensed Data for non-commercial purposes for the period during which Conwy County Borough Council makes it available. You are not permitted to copy, sub-license, distribute, sell or otherwise make available the Licensed Data to third parties in any form. Third party rights to enforce the terms of this licence shall be reserved to OS.

CAD: RHE: REF: 100023380; Conwy; Marl Drive; CAD to issue Public Works (10/2020) (amp)



NODIADAU

- Mae'r holl ddimensiynau mewn metrau a'r holl lefelau mewn metrau uwchben datwm Ordnans Newlyn.
- Peidiwch â graddio yn ôl y lluniad hwn.
- Dylid tynnu sylw Cyngor Bwrdeistref Sirol Conwy at unrhyw anghysondeb yn y lluniad hwn.
- Dylid darllen y lluniad hwn mewn cydweithrediad â lluniad arbenigol perthnasol eraill benseiri, peiraniwyr ac arbenigwyr.

ALLWEDD

- Y llwybr presennol i gael wyneb newydd
- Llwybr troed arfaethedig
- Palmant botymog llwydfelyn
- Palmant cyffwrddol lliw coch
- Dechrau / Diwedd y llwybr defnydd a rennir

B	Mater sy'n destun ymgynghoriad	LP	IAH	20/01/2023
A	Mater i gael ei adolygu	LP	IAH	19/12/2022
ADOL	MANYLIION	LLUNIWYD	SWIRIWR	DYDDIAD

PROSIECT
Marl Drive & Pentywyn Road NMU

TEITL
Cynllun Arfaethedig Pentywyn Road

CLEIENT
AFfCh
Rheoli Rhydwaiith a Thraffig

GRADFA @ A1:	LLUNYD:	GWIRYD:	CYMERADWYD:	STATWS DARLUN:
1:500	LP DYDDIAD: 20/01/2023	IAH DYDDIAD: 20/01/2023	GP DYDDIAD: 20/01/2023	Cons

AMGYLCHEDD, FFYRDD a CHYFLEUSTERAU

CONWY
CYNGOR BWRDEISTREF SIROL
COUNTY BOROUGH COUNCIL

G. B. Edwards BEing (Hons) CEing FICE
Pennaeth Anghydedd, Ffyrdd a Chyfleusterau
Mochdre Offices, Conway Road,
Mochdre, LL28 5AB.
Ffôn: (01482) 575337
Ffacs: (01482) 575199

CYF y PROSIECT:	RHIF y DARLUN:	ADOL
ERTN2103N	/ 08	B

Rhoddir trwydded ddiymadwy, anghyngedig a heb frindal i chi i weld y data trwyddedig at ddibenion anfasnachol am y cyfnod y mae ar gael gan Gyngor Bwrdeistref Sirol Conwy. Ni chewir gopïo, is-dwyddedu, osbarhuna na gwerthu unrhyw ran o'r data hwn i drydydd partion mewn unrhyw flurf. Yr Arolwg Ordnans fydd yn cadw'r hawlio trwydded parti i orfodi amodau'r drwydded hon.

You are granted a non-exclusive, royalty free, revocable licence solely to view the Licensed Data for non-commercial purposes for the period during which Conwy County Borough Council makes it available. You are not permitted to copy, sub-license, distribute, sell or otherwise make available the Licensed Data to third parties in any form. Third party rights to enforce the terms of this licence shall be reserved to OS.

Conwy County Borough Council
 Planning Department
 Conway Road, Mochdre, LL28 5AB
 Tel: 01482 575337
 Fax: 01482 575199
 Email: info@conwy.gov.uk
 Website: www.conwy.gov.uk